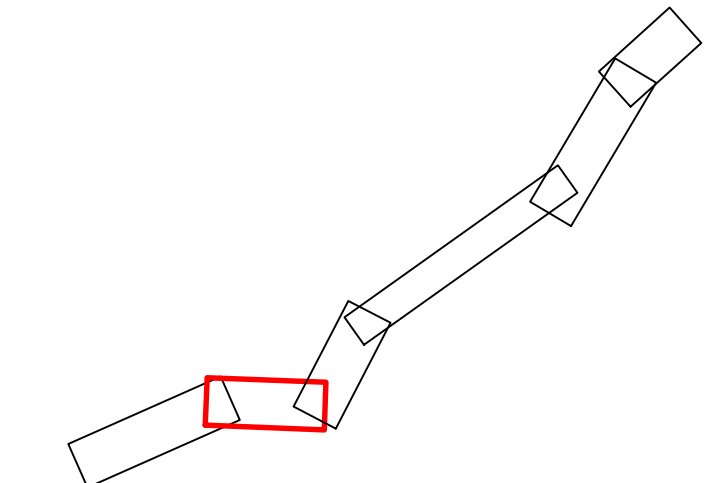





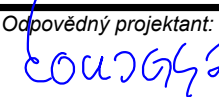
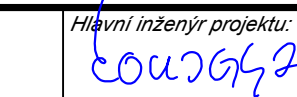


- LEGENDA:
- nový železniční svršek a spodek
 - směrná a výšková úprava koleje
 - provozovní stav koleje
 - rušené koleje / demolice
 - pracovní stančení koleje č. 2
 - sousední stavby nebo stavby jiného investora
 - tratičový
 - příčné a podélné svody
 - tratičový nad svodem
 - zabezpečovací kabel - podzemní
 - sálkový kabel - podzemní
 - vi kabel - podzemní
 - ni kabel - podzemní
 - EOV kabel
 - hranice drážního pozemku
 - stávající síť
 - vodní plocha



Souřadnicový systém: S-JTSK
Výškový systém: Bpv

Přehled verzí přílohy				
Číslo	Datum	Popis změny	Jméno	Podpis
P1	24.6.2017	Dokumentace k připomínkám	Bc. Martin Jůga	
01	27.11.2017	Odevzdání čístopisu přípravné dokumentace	Bc. Martin Jůga	
Zadavatel:		Správa železniční dopravní cesty, státní organizace Dlaždná 1003/7, Praha 1 - Nové Město 110 00		 <i>Správa železniční dopravní cesty</i>
		SŽDC s.o., Stavební správa západ Sokolovská 278/1955, Praha 9 190 00		
Zhotovitel:		PROJEKT servis spol. s r.o. U Elektry 830/2b, Praha 9 - Hloubětín 198 21 IČ: 49823141 tel.: 281 090 860 www.projekt-servis.cz firma@projekt-servis.cz		
Vypracoval:		Kontroloval:	Odpovědný projektant:	Hlavní inženýr projektu:
				
Bc. Martin Jůga		Ing. Anežka Vlasáková	Ing. Martin Koudeřka	Ing. Martin Koudeřka
KRAJ: ÚSTECKÝ		OKRES: CHOMUTOV		OÚ: CHOMUTOV
Název akce:				
REKONSTRUKCE TRATI V ÚSEKU KYJICE - CHOMUTOV				
Číslo:			Číslo zakázky: ZAK-2016-20	
SO 11-01 ŽELEZNIČNÍ SVRŠEK, KYJICE - CHOMUTOV			Stupeň:	PD
SO 11-02 ŽELEZNIČNÍ SPODEK, KYJICE - CHOMUTOV			Datum:	11/2017
E.1.1 ŽELEZNIČNÍ SVRŠEK A SPODEK			Měřítko:	1:1000
Příloha:			Formát:	12 x A4
SITUACE km 61,0 - km 61,9			Verze:	Část:
			01	E.1.1.1
				C. přílohy: 2.5